NOME DO PERCURSO TRILHO CORNO DE BICO

ENTIDADE PROMOTORA MUNICÍPIO DE PAREDES DE COURA

TIPO DE PERCURSO PEQUENA ROTA

ÂMBITO DO PERCURSO ECOLÓGICO / PAISAGÍSTICO

PONTO DE PARTIDA TÚMIO, BICO

DISTÂNCIA PERCORRIDA 7,5 km

DURAÇÃO DO PERCURSO 4 h

GRAU DE DIFICULDADE FÁCIL

COTA MÁXIMA ATINGIDA CORNO DE BICO 883 METROS

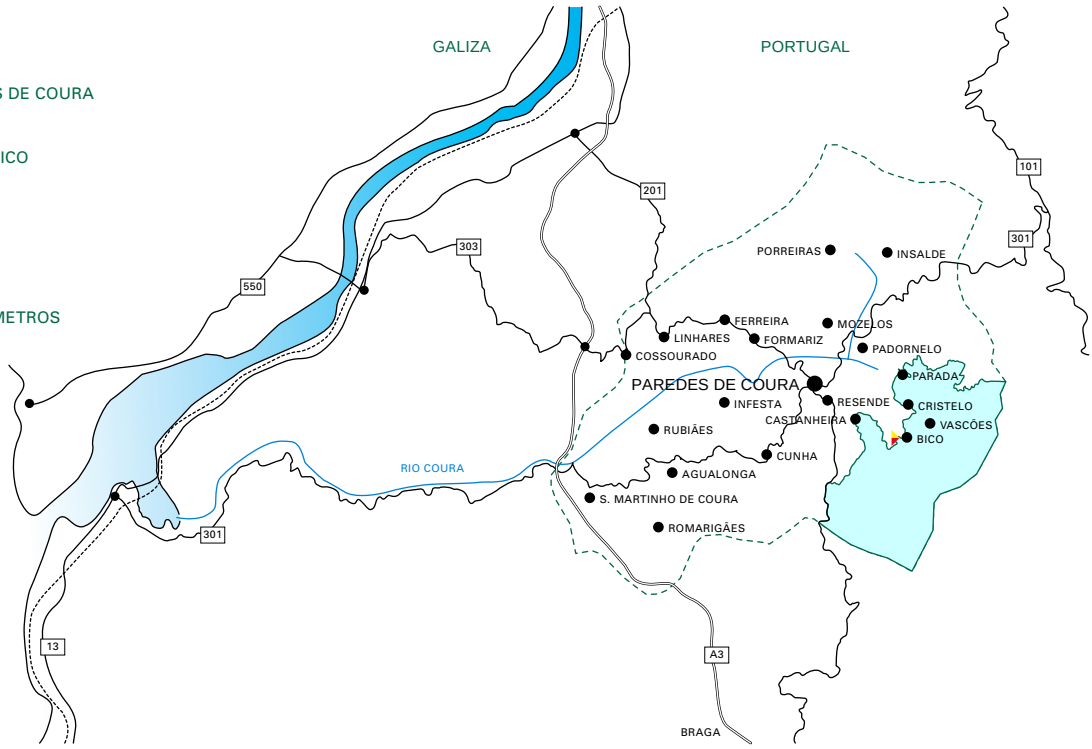

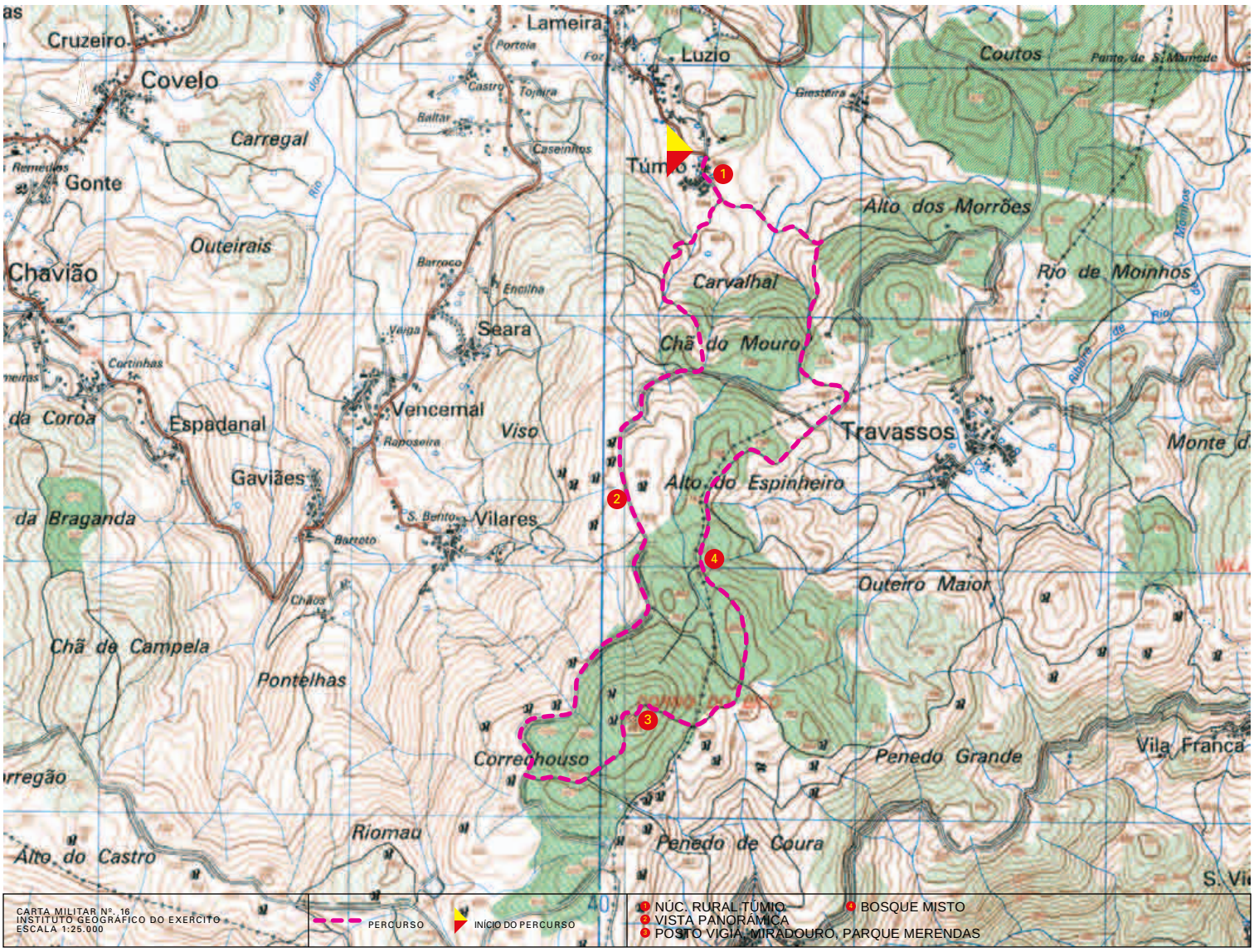

CARTA MILITAR Nº. 16
INSTITUTO GEOGRÁFICO DO EXÉRCITO
ESCALA 1:25.000

PERCURSO

INÍCIO DO PERCURSO

1. NÚC. RURAL TÚMIO
2. VISTA PANORÂMICA
3. POSTO VIGIA, MIRADOURO, PARQUE MERENDAS
4. BOSQUE MISTO

REGULAMENTO

Não saia do percurso marcado e sinalizado. Preste atenção às marcações.

Evite fazer ruídos e barulhos.

Respeite a propriedade privada. Feche portões e cancelas, não danifique as culturas.

Não abandone o lixo.

Cuidado com o gado. Não incomode os animais.

Deixe a Natureza intacta. Não recolha plantas, animais ou rochas.

Faça fogo apenas nos locais destinados para o efeito.

Evite andar sozinho na montanha.

Guarde o máximo cuidado nos dias de nevoeiro.

Utilize sempre botas de montanha, impermeável e um chapéu.

PR — PERCURSO PEDESTRE
TRILHO CORNO DE BICO - 7,5 km
CORNO DE BICO - 4 km

Placa de indicação de início do Percurso.
PR significa que se trata de um percurso pedestre de Pequena Rota da Rede Municipal de Percursos Pedestres de Paredes de Coura.

CÂMARA MUNICIPAL	251 780 100
POSTO DE TURISMO	251 783 592
PPCB	251 780 100
MUSEU REGIONAL	251 780 122
CENTRO CULTURAL	251 780 124
PISCINAS	251 780 102
BOMBEIROS	251 780 300
CENTRO DE SAÚDE	251 780 320
GNR	251 782 123
PROTECÇÃO À FLORESTA	117
SOS	112

PR TRILHO CORNO DE BICO
PERCURSO PEDESTRE

REDE MUNICIPAL
DE PERCURSOS PEDESTRES
DE PAREDES DE COURA

PAISAGEM PROTEGIDA DO CORNO DE BICO

REPRODUÇÃO INTERDITA

TEXTOS, FOTOS, LEVANTAMENTO, MARCAÇÃO E SINALIZAÇÃO: CLUBE CELTAS DO MINHO.
ZEGRAFICDESIGN
ABRIL 2005

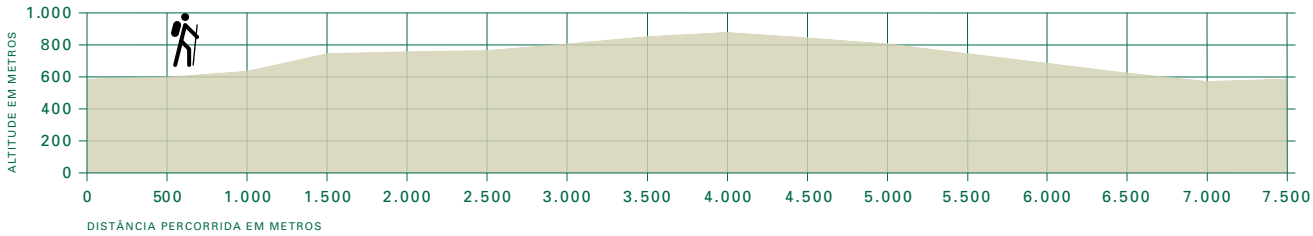

O TRILHO CORNO DE BICO é um percurso de Pequena Rota PR integrado na Rede Municipal de Percursos Pedestres do concelho de Paredes de Coura. Trata-se de um percurso marcado e sinalizado segundo as directrizes internacionais.

Marco geodésico do Corno de Bico.

Umbigo-de-Vénus (*Umbilicus rupestris*).

Este percurso é um itinerário interpretativo da Paisagem Protegida do Corno de Bico. Percorre o povoado de Túmio, na freguesia de Bico, expondo o seu património natural.

Partimos do pequeno lugar de Túmio, precisamente onde a estrada de alcatrão é substituída pelo caminho empedrado de acesso ao centro do lugar que ainda conserva alguns aspectos interessantes da arquitectura tradicional do Alto Minho. Daqui, seguimos o caminho até desembocar numa bifurcação de caminhos em terra. Seguimos o caminho da esquerda, que nos levará ao interior da floresta do Corno de Bico, composta por uma vasta e densa mancha de carvalhos (*Quercus robur*). Durante o percurso constatamos a elevada diversidade de espécies arbóreas, arbustivas e herbáceas, que, no seu conjunto, constituem o habitat essencial para inúmeras espécies do reino animal.

O Corno de Bico é um espaço emblemático para o concelho de Paredes de Coura e de grande importância para a região, considerado um pequeno santuário natural, espaço de rara beleza que o homem moldou de uma forma harmoniosa. Desde tempos remotos que jogou um papel fundamental, servindo de local de culto, de espaço de defesa, de linha de fronteira, de pastagens e de abrigo. Na década de 40 do Século XX, durante o período do Estado Novo, os serviços florestais desencadearam um processo de arborização e de valorização florestal de um espaço que, até então, era ermo pela excessiva actividade pastoril. Hoje, tem um papel importante ao nível da conservação da natureza, o que permitiu a sua inclusão como Sítio Classificado da Rede Europeia NATURA 2000 e na Rede de Áreas Protegidas de Portugal. A par desta classificação, é igualmente importante o património humano das comunidades rurais, que permitiram moldar este território.

O caminho desemboca na estrada florestal, que percorreremos por poucos metros, para depois seguirmos um caminho em terra que nos conduzirá pelo Alto do Espinheiro até ao culminar deste percurso no Corno de Bico, que ostenta um marco geodésico à cota de 883 metros. Deste miradouro natural, rodeado de blocos graníticos, podemos apreciar uma majestosa paisagem que se abre, quer para o Vale do Rio Coura, quer para os Vales dos Rios Vez e Lima. Depois de uma merecida paragem, continuamos por entre a floresta, até desembocarmos novamente na estrada florestal. Viramos à direita para, percorridos cerca de 2 km, virarmos à esquerda, pela Chã do Mouro. Pouco depois, estaremos no local onde teve início este percurso pela floresta da Paisagem Protegida do Corno de Bico.

Alto do Corno de Bico.